

PANORAMA DES VOSGES ET DU CHEMIN DE FER

ENTREE
de la Vallée de St. Marie
à du Tal de Villé.
Vue prise du Pont d'abiesen
près Schlestadt.



Publié par
E. SIMON FILS
Imp. Lithographe-Editeur
STRASBOURG.

1^{re} PARTIE

- Planche 1. Strasbourg à vue générale des Vosges de Saverne à Schlestadt.
2. Partie du Ch^{de} de Gierbach à Barr à Andlau prise à Bénéfice de Barr à Dambach prise à Kogenheim.
3. de Dambach au Ch^{de} de Kintzheim prise à Schlestadt.
4. du Ch^{de} de Kintzheim à Ribeauvillé.
5. de Ribeauvillé à Bennwylr.
6. de Bennwylr au Loëlbach près Colmar.
7.

2^{me} PARTIE

- Planche 8. Partie de Colmar à Voëglingshoffen.
9. de Voëglingshoffen à Rouffach.
10. de Rouffach à Issenheim, près Guebwiller.
11. d'Issenheim à Cernay prise à Bollwiller de Cernay à Thann.
12. Mulhouse à vue générale des Vosges de Thann à Schlestadt.
13. Bâle.

DE STRASBOURG A BALE.

Dessiné d'après nature par E. Simon fils & Th. Müller.

Se trouve à la Lithographie d'E. Simon fils à Strasbourg

Eichelberg

Frankenburg

Altenberg


Ungereberg

Chateau d'Andlau
Glarsteinberg

Münchelstein
Chateau de Landsberg

S^t Odile

Champ du Feu
Bischenberg




Dessin d'après Nature par E. Simon fils

Geispolsheim

Route de Barr Fortifications

Entzheim
Maisons de Campagne




Eichelberg Frankenburg Altenberg Ungersberg Chateau d'Andlau Mammelstein St. Odile Champ du Feu Heidenkopf Rangenberg Dreyospitz Entrée dans la Vallée de la Bruche, les Douves les hautes Cîles les Nilles le Scharrach le Hengst le Schneberg Geisfels Chateau de Geroldseck, Chateau de Hoh Barr

Dessiné d'après Nature par E. Simon fils Gerspoisheim Route de Barr Fortifications Entzheim Maisons de Campagne Litz par Th. Müller Linolsheim Cimetière de St. Gall et le petit Chateau Rckolsheim Koenigsheim et Station Tulleries Route de Thes Wolfisheim theim Oberhausbergen Porte Nationale Mittelhausbergen Faubourg national à Strasbourg Litz d'E. Simon fils à Strasbourg Niederhausbergen

PANORAMA DES VOSGES ET DU CHEMIN DE FER DE STRASBOURG A BALE

Partie comprise la chaîne des Vosges de Saverne à Seléstadt prise du Clocher de St'Aurèle à Strasbourg

Münchweiler
St. Odile
Champ du Feu
Bischenberg
Heidenkopf
Rangenberg
Dreyspitz
Entree dans la Vallée de la Bruche, les Dons
Hauteur de Hangenbieten Pinkenberg
les hautes Cotes
les Nalles
Hautepierre de l'allée de Kolbsheim
le Scharrach
le Henst
le Schneberg



Entzheim
 Maisons de Campagne

Longolsheim
 Cimetière de St Gall et le petit Chateau


Lith par Th. Müller

Eckolsheim
 Koenigsboven et Station
 Routes de Paris

Wolfisheim

PANORAMA DES VOSES ET DU CHEMIN DE FER DE STRASBOURG A BALE

Partie comprenant la chaîne des Vosges de Saverne à Sélestadt prise au Clocher de St'Aurèle à Strasbourg



heim

Überhausbergen
Porte Nationale

Mittelhausbergen
Faubourg national à Strasbourg

Lith. d'E. Simon fils à Strasbourg
Niederhausbergen

Eichelberg
Entrée dans la Vallée d'Andlau

Le Crax

Champ du Feu.


Roskopf
Ch. de Spesbourg

Champ du Feu
Ch. d'Andlau

Maisons du Forêtier. Le Rothland

Le Neunstein

Le Kishberg




Designé d'après nature par E. Simon fils et Th. Müller
Eichhoffen Andlau
Filad. de St. Pierre St. Pierre

Mittel Berghelm

Route royale de Strasbourg à Lyon

Bains du Bühl
Entrée dans la Vallée de Barr



Eichelberg Entrée dans la Vallée d'Andlau Le Crax Champ du Feu. Roskopf Ch. de Sersbourg Ch. d'Andlau Maisons du Forestier. Le Rothland Le Neustein Le Kiehlberg Le Miskalb Kirchberg Ch. de Landenberg La Blos Le Maaelstein Coust de St Odile Coust de Trullenhausen Heimbuchberg Heidenkopf Ch. de Landenberg. et de Ralhsamhausen Ch. de Gierbaden St. Léonard Le Wischkepf Schneberg

De dessin d'après nature par E. Simon fils et Th. Müller. Lithé par Th. Müller. Heiligenstein St. Nakor Kertfeld Otratt Goxwiller Station de Besfeld Bernarzwiler Walf

PANORAMA DES VOSGES ET DU CHEMIN DE FER DE STRASBOURG A BALE

Partie de Gierbaden à Barr et Andlau prise à Besfeld.

Lith. de Simon fils à Strasbourg Obernai. Se trouve à Strasbourg à la Lith. d'E. Simon Editeur

Rothland

Le Meunstein

Le Kiehlberg

Le Munkalb


Ch. de Landenberg
Kirchberg

La Blou

Le Mannelstein

Concl. de St. Odile
Concl. de Trullenhausen

Heinburgerberg



Strasbourg à Lyon

Bains du Bâle
Entrée dans le Vallée de Bâle


Bâle
Zellwiler

Lith. par Th. Müller.

Heiligenstein

PANORAMA DES VOSGES ET DU CHEMIN DE FER DE STRASBOURG A BÂLE

Partie de Girsbaden à Bâle et Andlau près à Benfeld.



St Nabor

Kestefeld

Olrott

Gaywiller

Station de Besfeld

Bernardswiller

Walf


Lith. de Simon fils à Strasbourg
Obernai.

Se trouve à Strasbourg à la Lith. d'E. Simon Éditeur

Montagne et Forêt de Dambach
Th. de Bernstern

Le Cimont

Montagne au dessus de St Martin (Val de Ville)



Dessiné d'après nature par E. Simon fils et Th. Müller

Dambach

Chapelle de St Sébastien

Blenschwiller

Montagne et Forêt de Dambach
Ch. de Neustres

Le Clémont

Montagne au dessus de St Martin (Val de Villy)

Ungersberg

Champ de Fer

Champ

de

Encheberg

Frau

Le Rinsberg

Le Neustres


Ch. de Spitzbourg

Le Croix

Ch. d'Andlau

Valley de Barr

Le Bihl Le Monastère
Ch. de Lautsberg
Le Muckwill



Designé d'après nature par E. Simon fils et Th. Müller
 Dambach
 Chapelle de St Sébastien
 Blienschwiller
 Chemin de Koegenheim
 Nuthallen
 Station de Koegenheim
 Litho par Th. Müller
 Epfiß
 Eglise St Marguerite
 Entrée dans la Vallée d'Andlau
 Eglise d'Andlau
 St Pierre
 Mittel Berghorn
 Filat de St Pierre
 Litho de E. Simon fils à Strasbourg
 Le Bihl
 Barr
 Station

PANORAMA DES VOSGES ET DU CHEMIN DE FER DE STRASBOURG A BALE

Partie de Barr et Andlau à Dambach prise à Koegenheim


Se trouve à Strasbourg à la Litho de E. Simon Fils

Montagne au dessus de St. Martin (Val de Villé)

Ungersberg

Champ de Feu

Champ



Chemin de Koegenheim
Nothalten


Lith. par Th. Muller.

Station de Koegenheim

Epfiz.
Fâlice S^{te} Marguerite

PANORAMA DES VOSGES ET DU CHEMIN DE FER DE STRASBOURG A BALE

Partie de Barr et Andlau à Dambach prise à Koegenheim




Entrée dans la Vallée d'Andlau.
Église d'Andlau

S^t Pierre.

Mittel Berghem
Fil. de S^t Pierre

Lith. de E. Simon fils à Strasbourg.
Le Buhl Barr
Stadelheim



Dessiné d'après nature par F. Simon fils et Th. Müller
Ketzheim

Ch. de Kientzheim Ch. de Hoh-Koenigsbourg

Hahnenberg

Entrée dans la Vallée de St. Marc 5m.

Ch. de Frankembourg

Entrée dans le Val de Viller

Ch. de Ramstein

Ch. d'Orsenbourg


Rittersberg

Forêt de Dambach

Ch. de Bernstein Ungersberg

Eichelberg

Pl. IV.



Dessiné d'après nature par F. Simon fils et Th. Muller

Chatenois

Le Giesen (Bivière qui se jette dans l'III.)

Lith. par Th. Muller

Scherwiller

Dieffenthal

Lith. de E. Simon fils à Strasbourg
Chapelle de St. Sébastien
Dambach

Se trouve à Strasbourg à la Lith. d'E. Simon Bâleur.

PANORAMA DES VOSGES ET DU CHEMIN DE FER DE STRASBOURG A BALE

Partie de Dambach à Kientzheim prise du Giesen près Schlestadt

Entrée dans la Vallée de St. Marie 4m.


Ch. de Frankembourg

Entrée dans le Val de Vill

Ch. de Ramstein

Ch. d'Oriembourg.

Rittersberg




Le Giesen (Rivière qui se jette dans l'Ill.)

Lith. par Th. Muller

Scherwiller

PANORAMA DES VOSGES ET DU CHEMIN DE FER DE STRASBOURG A BALE

Partie de Dambach à Kientzheim, prise du Giesen près Schlessstadt.



Dieffenthal

Lith. de E. Simon fils a Strasbourg
Chapelle de St Sébastien
Dambach


Se trouve à Strasbourg à la Lith. d'E. Simon l'élève.

ROUFFACH

Ballon de Guebwiller
Montagne de Soultz

le Ballon

Ancien Château appartenant à M^r Jourdan



Dessiné d'après Nature par E. Simon fils & Th. Muller
Station de Rouffach

Rouffach

ROUFFACH

Station de Rouffach
Maison de l'Église


Le Ballon

Maison Châtelain appartenant à M. Lorté

Schauenberg Ermitage

Ch^{te} d'Éguisheim

Ch^{te} de Hohlandsberg



Dessiné d'après Nature par E. Sauton & Th. Muller
Station de Rouffach

Rouffach

Lith. par Th. Muller

Plaffenheim

Gebesweil

Vœglingshoffen

Oberm...


PANORAMA DES VOSGES ET DU CHEMIN DE FER DE STRASBOURG A BALE.

Partie de Vœglingshoffen et Hatstadt, à Rouffach, près de la Station de Rouffach.

Se trouve à S...

Ancien Château appartenant à M. Jourdan

Schauenberg Ermitage




Lith par Th. Muller

PANORAMA DES VOSGES ET DU CHEMIN DE FER DE STRASBOURG A BALE,

Pfaffenheim

Partie de Voglinshoffen et Hatstadt à Rouffach prise de la Station de Rouffach



Gebetswiler

Vœglingshoffen

Lith. d'E. Simon fils à Strasbourg
Obermorschwyz
Halstadt

Se trouve à Strasbourg à la Lith. d'E. Simon Editeur

Extrait de la Notice de Bismarck

Bismarck

D. de Bismarck


F. de Bismarck

D. de Bismarck

Schleswig


le Touche

Haisons yppolit
& Thionville



Vue de St. Hippolyte d'après nature par F. Simon, fils et Th. Muller.

Enschelche



Entrée dans la Vallée de Ribeauvillé
Bodecen
Ch. de Belfort
Ch. de St. Hippolyte
Schlossstein
Jardin d'Orléans
Le Tourtel
Maisons éparses de Thannkirch
Signal de Thannkirch
Kastlerwald
Maison forestière
Maison forestière
Ch. de Habsbourg
Altenberg
Ch. de Kientzheim
Habsenberg
PL V


Dessiné d'après nature par E. Simon, Tilly et Th. Muller
Bodecen
Ch. de Belfort
Ch. de St. Hippolyte
Schlossstein
Jardin d'Orléans
Le Tourtel
Maisons éparses de Thannkirch
Signal de Thannkirch
Kastlerwald
Maison forestière
Maison forestière
Ch. de Habsbourg
Altenberg
Ch. de Kientzheim
Habsenberg
Lith. de E. Simon Tilly à Strasbourg
Kientzheim

PANORAMA DES VOSGES ET DU CHEMIN DE FER DE STRASBOURG A BELFORT

Partie de Kientzheim à Berghem et Ribeauvillé prise derrière la Station de St. Hippolyte.

Se trouve à Strasbourg à la Lith. d'E. Simon Editeur.

Michel. Maisons éparses de Thannenkirch. Signal de Thannenkirch. Kantlerwald. Maisons forestière. Maisons forestière. Ch de F



Roderen

Lech par La Motte.


Chapelle.

S^t Hippolite

Collège de S^t Hippolite

PANORAMA DES VOSGES ET DU CHEMIN DE FER DE STRASBOURG A BALE

Partie de Kientzheim à Berghem et Ribeauvillé prise derrière la Station de S^t Hippolite.




Station de St Hippolite.

Orschwiller

Ville de Bahloungabourg à Strasbourg
Kientzheim.

Se trouve à Strasbourg à la Lith. d'E. Simon Editeur.




Dessiné d'après nature par E. Simon fils et Th. Müller
Petit Chateau

Bebenheim

Boshoff

Clocher de Riquewyhr

Zellenberg



dessiné d'après nature par E. Simon fils et Th. Müller
 Petit Chateau
 Beblenheim
 Boshoff
 Clocher de Riquewyhr
 Zellenberg
 Hunswyhr
 Dessiné sur pierre par Th. Müller
 Ribeaupville
 Station de Ribeaupville
 Lith. de E. Simon fils à Strasbourg

PANORAMA DES VOSGES ET DU CHEMIN DE FER DE STRASBOURG A BALE

Partie de Ribeaupville à Bannwyhr prise en avant de la Station de Ribeaupville.


Se trouve à Strasbourg à la Lith. d'E. Simon Editeur.

à droite

le Bressoir

la ferme dite Klansmatt

Ch de Bilstern



Hennwyhr

Dessiné sur pierre par Th. Müller

Ribeauvillé

PANORAMA DES VOSGES ET DU CHEMIN DE FER DE STRASBOURG A BALE

Partie de Ribeauvillé à Hennwyhr, prise en avant de la Station de Ribeauvillé.

Ch. de St Ulrich


Ch. de Gersberg

Ch. de Rappolstein

le Thurnoël

le Schlüsselstein

Ch. de Reichenberg
Le Rothenberg
PLVI.



Rebsauwiller


Station de Rebsauwiller

Lith. de E. Simon fils à Strasbourg

Se trouve à Strasbourg à la Lith. d'E. Simon Editeur.

COLMAR

Forêt de Wilsbach Ch. de Plimbouurg Ch. de Schwetzingberg Vallée de Munster Montagnes au fond de la Vallée de Munster Le Hohnack Le Flacimont Ch. de Hohnack




Dessiné d'après nature par E. Simon et Th. Müller
Manuf. de M. Barthet Manuf. de Mess. Barth et Krieger
Lozelbach

Manuf. de Mess. Haussmann, Jordan et Hien
Village de Wyhr

Manuf. de M. Herzog

Manuf. de M. Kirschleger Turekheim

Niederm...



Dessiné d'après nature par E. Simon et Th. Müller
 Manuf. de M. Baethel
 Manuf. de Mess. Baethel et Kinner
 Lothelbach
 Manuf. de Mess. Hausmann, Jordan et Hirs
 Village de Wyhr
 Manuf. de M. Herzog
 Manuf. de M. Kirschleger
 Turrekheim
 Niederunnerschwyr
 Ingerheim
 Dessiné sur pierre par Th. Müller
 Kitzenthal
 Ammerschwyr
 Ville de Kaisersberg
 Cl. de Kaisersberg
 Village de Kientzheim
 Cl. de M. de Galbéry
 Couvent des Dames de Kientzheim
 Cl. de M. de Galbéry
 Sigolsheim
 Cl. de Monseigneur Beraud
 Evêque de Strasbourg
 Bennwyr
 Se tram

PANORAMA DES VOSGES ET DU CHEMIN DE FER DE STRASBOURG A BALE
 Partie de Bennwyr au Lothelbach, près Colmar, prise de Colmar.

le Galté le Bondelkopf


Tête de Vorhof, Ch. de Winck

le Sommersberg

Kastelbourg

Le Bressane
Vallée de Kaisersberg

Pic de Kieselstein



Natzenmühl

Ingersheim

Dessiné sur pierre par Th. Müller
Katzenthal

Ammerschwylle

Ville de Kaisersberg, Ch. de Kaisersberg

Cassel des Bains

PANORAMA DES VOSGES ET DU CHEMIN DE FER DE STRASBOURG A BALE

Partie de Bennwyhr au Lodelbach, près Colmar, prise de Colmar.

Le Bressoir
Vallée de Kaisersberg

Forêt de Kientzheim

le Tarnangel

Ch. de Ribeauviller

Pl.VII.



de Kaisersberg. Cl. de Kaisersberg

Village de Kientzheim
Couvent des Dames de Kientzheim. Ch. de M^r de Galléry


Sigolsheim

Ch. de Monsieur Raess,
Evêque à Strasbourg

Bonnwiller

Lith. de E. Simon fils à Strasbourg
Mittelwylher Zellenberg

Se trouve à Strasbourg à la lith. d'E. Simon Editeur



Dessiné d'après Nature par E. Simon et Th. Müller
 Station d'Eguisheim
 Intersection du Chemin de fer et de la route royale

Eguisheim

Pèlerinage de Schauenberg

Vœlgingshoffen

Ancienne Abbaye de Murbach, démolie depuis 1824

Huœsem

Ch^{te} de Hoh-Instadt les 3 Ch^{ts} d'Eguisheim


Ch^{te} de Hageneck

Ch^{te} de Hoh-Landsberg

le grand Hohnack

Ch^{te} de Hohnack

les trois Epis Pèlerinage



Dessiné d'après Nature par E. Simon & J. R. Müller
Gravé à Eguisheim.
Intersection du Chemin de fer et de la route royale

Eguisheim

Lith. par Th. Müller

Campagne à Wettolsheim

Wettolsheim

Wintzenheim

PANORAMA DES VOSGES ET DU CHEMIN DE FER DE STRASBOURG A BALE

Partie de Wintzenheim pres Colmar à Eguisheim et Vœlgingshoffen prise vis-à-vis d'Eguisheim


Se trouve à

Huesern

Ch^{te} de Hoh-Natstadt les 3 Ch^{te} d'Éguisheim

Ch^{te} de Hageneck

Ch^{te} de Hoh-Landsberg




Lith. par Th. Muller

Campagne à Weisheim

PANORAMA DES VOSGES ET DU CHEMIN DE FER DE STRASBOURG A BALE


Partie de Wintzenheim pres Colmar à Éguisheim et Voelgingshoffen prise vis-à-vis d'Éguisheim



Wettolsheim

Wintzenheim

Lith. d'E. Simon Fils à Strasbourg.
Chapelle de Wintzenheim




Ballon de Guebwiller

Chapelle

Ch. d'Éguisheim

Ch. de Hohlandsberg

Pl. X



Dessiné d'après Nature par Th. Müller
Bergholtz

Gundolsheim

Chemin de Gundolsheim

Lith. par Th. Müller

Westhalten


Lith. d'E. Simon Editeur à Strasbourg

Poutfach

PANORAMA DES VOSGES ET DU CHEMIN DE FER DE STRASBOURG A BALE

Partie de Rouffach à Bergholtz près Guebwiller

Se trouve à Strasbourg à la Lith. d'E. Simon Editeur




Chemin de Guadolstein


Lith. par Th. Muller

Weesthalten

PANORAMA DES VOSGES ET DU CHEMIN DE FER DE STRASBOURG A BALE

Partie de Rouffach à Bergholtz près Guebwiller





Dessiné d'après Nature par E. Simon & Th. Müller
Cernay

Uffholtz


Vekenthal

Wattwiller

Berwiller
Ballwiller

Hartmannswiller-Kopf et Hartmannswiller

Ballon de Guebwiller Dürzbach pèlerinage S'Anus pèlerinage Jungholtz



dessiné d'après Nature par E. Simon & Th. Müller
 Cernay Uffholtz Vekenthal Wattwiller Berwiller Bollwiller Ch. n° 2 d'Ollwiller Bollwiller Lith. par Th. Müller Bollwiller Soutz Bollwiller Guebwiller Bollwiller Lith. d'E. Se trouve à

PANORAMA DES VOSGES ET DU CHEMIN DE FER DE STRASBOURG A BALE

Partie de Bergholtz et Issenheim, à Guebwiller, Bollwiller et Cernay prise à Bollwiller


Hartmannswiller-Kopf et
Hartmannswiller

Ballon de Guebwiller

Dürnbach pèlerinage

S'Anne pèlerinage

Jungholtz




Ch. de Ollwiller
Bollwiller

Lith. par Th. Müller

Bollwiller

PANORAMA DES VOSGES ET DU CHEMIN DE FER DE STRASBOURG A BALE

Partie de Bergholtz et Issenheim, à Guebwiller, Bollwiller et Cernay prise à Bollwiller



Sultz
Bollwiller

Cuebwiller
Bollwiller

Lith d'E Simon fils à Strasbourç
Isenheim
Bollwiller

Se trouve à Strasbourç à la Lith d'E Simon Éditeur




Dessins d'après Nature par Th. Muller

Thana

Ancienne Station

Rosenberg

Stenbach



dessiné d'après Nature par Th. Müller

Thann

Ancienne Station

Blanchisserie de M^r Witz Ferdinand

Lith par Th. Müller
Fabrique de M^r Sandeau

Papeterie de M^r Herl

Fabrique de M^r Witz Koenig

Cernay

Station de Cernay


Lith. d'E. Simon fils

PANORAMA DES VOSGES ET DU CHEMIN DE FER DE MULHOUSE A THANN

Partie de Cernay à Thann prise près Cernay

Se trouve à Strasbourg à la Lith. d'E. Simon

Stembach



Ancienne Station


Blanchisserie de M^r Witz Ferdinand

Lith par Th. Müller
Fabrique de M^r Sandeau

Papeterie de M^r Har

PANORAMA DES VOSGES ET DU CHEMIN DE FER DE MULHOUSE A THANN

Partie de Cernay à Thann prise près Cernay



Papéterie de M^r Hori

Fabrique de M^r Witz-Koenig

Cernay

Station de Cernay

Lith. d'E. Simon fils à Strasbourg

Se trouve à Strasbourg à la Lith. d'E. Simon Editeur

MULHOUSE

Uffholtz.V

Stembach.V

Molkenrain
Ch. Herrenfluch

Wattwiller.V


Ballon de Sultz ou d'Alsace
Thierbacher Kopf

Berwiller.V

le Laucher
Ch. Ollwiller

Thierbach polormage
Jungholtz.V

Petit Ballon



Desiné d'après Nature par Th. Muller
Koenigsor

Campagne de M^r André Korchlin
Thann Vieux Thann

Cernay
Chemin de fer de Thann

Dornach


Lutterbach

Pfastadt
Filature de M^r Dollfus Mieg & C.
Ateliers de Constructions de l'Académie du chemin de fer

Canal

MULHOUSE

MULHOUSE




Dessiné d'après Nature par Th. Müller
 Campaigne de M. André Kœchlin
 Cernay
 Pétastadt
 Filature de M. Dollfus Mieg & C.
 Canal
 Etablissement de construction de M. André Kœchlin
 Lith. par Th. Müller
 Filature de M. Naegeli
 Église protestante
 Route de Belfort
 Nouveau Quartier
 Société Industrielle
 Station et Débarcadère du chemin de fer
 Lith. d'E. Simon fils

PANORAMA DES VOSGES ET DU CHEMIN DE FER DE STRASBOURG A BALE

Partie comprenant la chaîne des Vosges de Thann à Seltstadt prise de la campagne de M. André Kœchlin à Mulhouse

MULHOUSE

Laucher Therbach palmage Petit Ballon Sultzer Kopf Guebwiller et sa vallées Isenheim 3 Châteaux d'Éguisheim Château de Hoh-Landsberg Guebwiller V Ch de Hoh-Koenigsbourg




Dollfus Mieg & C. Canal
et du Chemin de fer

Lith. par P. Muller
Etablissement de construction de M. André Kœchlin

Filature de M. Naegeli

PANORAMA DES VOSGES ET DU CHEMIN DE FER DE STRASBOURG A BALE

Partie comprenant la chaîne des Vosges de Thann à Seléstadt prise de la campagne de M. André Kœchlin à Mulhouse



Eglise protestante

Route de Réfort

Nouveau Quartier
Société industrielle

Station et Débarcadère du chemin de fer
Lith. d'E. Simon fils à Strasbourg.




Dessiné d'après Nature par E. Simon fils et Th. Müller
Porte de St Paul Schützenmatte

Eglise St Pierre

Grand Bâle

Nouvel Hopital à Bâle
Station du Chemin de fer

Eglise St Martin



St Louis

Village Neuf

Huningue

Petit Huningue


PL XIV

dessiné d'après Nature par E. Simon fils et Th. Müller
 Schützenmatte
 Église St Pierre
 Grand Bâle
 Nouvel Hôpital à Bâle
 Station du Chemin de fer
 Église St Martin
 Église Française
 Porte de St Jean
 Hôtel des trois Rois
 Luth par St Muller
 Rhin
 Nouveau Casino
 Porte de St Blaise
 Petit Bâle
 Église St Claire
 Lith. d E. Simon à Strasbourg

PANORAMA DES VOSGES ET DU CHEMIN DE FER DE STRASBOURG A BALE

Partie de Bâle à St Louis et Mulhouse prise de la Cathédrale de Bâle

Se trouve à Strasbourg chez M. Simon Editeur



Hopital à Bâle
Station du Chemin de fer

Eglise St Martin

Eglise Française

Porte de St Jean
Hôtel des trois Rois

Lith par Th. Muller

Rhm

PANORAMA DES VOSGES ET DU CHEMIN DE FER DE STRASBOURG A BALE

Partie de Bâle à St Louis et Mulhouse prise de la Cathedrale de Bâle



Nouveau Casino

Porte de St Blaise

Petit Bâle

Eglise St Claire

Lith. d E. Simon à Strasbourg

Se trouve à Strasbourg chez M. E. Simon Editeur



Lib. par Th. Muller

Westhalten

Chemin de Gundolsheim

PANORAMA DES VOSGES ET DU CHEMIN DE FER DE STRASBOURG A BALE

Partie de Rouffach à Bergholtz près Guebwiller



Dessiné d'après Nature par Th. Müller
Hertzholz

Gundolsheim

Ballon par Th. Müller

Westhalten


Rouffach

Tâch. d'E. Simon fils à Strasbourg

Chemin de Gundolsheim
PANORAMA DES VOSGES ET DU CHEMIN DE FER DE STRASBOURG A BALE

Partie de Rouffach à Bertholtz près Guebwiller

Se trouve à Strasbourg à la Lith. d'E. Simon Editeur



Dessiné d'après Nature par Th. Muller
Bergholz

